

ETAT DES RISQUES ET POLLUTIONS

135 RUE DE LYON 13015 MARSEILLE

Adresse: 135 Rue de Lyon 13015 MARSEILLE 15

Coordonnées GPS: 43.329285, 5.36543

Cadastre: H 48

Commune: MARSEILLE 15

Code Insee: 13215

Reference interne : 22/IMO/0359

Reference d'édition: 1845623

Date d'édition: 16/06/2022

Vendeur-Bailleur:

SARL SAVI

Acquéreur-locataire:



PEB : NON

Radon : NIVEAU 2

0 BASIAS, 0 BASOL, 3 ICPE

SEISME : NIVEAU 2

PLAN DE PREVENTION DES RISQUES

Type	Exposition	Plan de prevention		
Informatif PEB	NON	Le bien n'est pas situé dans un zonage réglementaire du plan d'exposition au bruit		
PPR Naturel SEISME	OUI	Zonage réglementaire sur la sismicité : Niveau 2		
PPR Naturel RADON	OUI	Commune à potentiel radon de niveau 2		
Informatif Sols Argileux	OUI	Niveau de risque : Fort Une étude géotechnique est obligatoire sur cette parcelle en cas de construction ou modification du Bati. (Loi ELAN, Article 68)		
PPR Naturels Mouvement de terrain	OUI	Mouvement de terrain Affaissements et effondrements (cavités souterraines)	Approuvé	29/10/2002
		-	Approuvé	27/06/2012
		Mouvement de terrain Tassements différentiels	Approuvé	27/06/2012
		Mouvement de terrain Affaissements et effondrements (cavités souterraines)	Approuvé	29/10/2002
PPR Naturels Feu de forêt	NON	Feu de forêt	Approuvé	22/05/2018
		Feu de forêt	Approuvé	22/05/2018
PPR Naturels Inondation	NON	Inondation Par une crue torrentielle ou à montée rapide de cours d'eau BV Huveaune et Aygalades	Approuvé	24/02/2017
		Inondation Par ruissellement et coulée de boue vallons et péri-urbain Huveaune	Approuvé	21/06/2019
		Inondation vallons et péri-urbain Huveaune	Approuvé	21/06/2019
		Inondation Par ruissellement et coulée de boue	Prescrit	12/12/2003
		Inondation Par une crue torrentielle ou à montée rapide de cours d'eau	Approuvé	24/02/2017
		Inondation Par une crue torrentielle ou à montée rapide de cours d'eau	Approuvé	21/06/2019
PPR Miniers	NON	La commune ne dispose d'aucun plan de prevention des risques Miniers		
PPR Technologiques Risque industriel	NON	Risque industriel Effet de surpression	Approuvé	04/11/2013
		Risque industriel Effet toxique	Approuvé	04/11/2013

DOCUMENTS RÉGLEMENTAIRES ET REFERENCES

<https://www.info-risques.com/short/JCUFS>

En cliquant sur le lien suivant ci-dessus vous trouverez toutes les informations préfectorales et les documents de références et les annexes qui ont permis la réalisation de ce document.

ETAT DES RISQUES ET POLLUTIONS

Aléas naturels, miniers ou technologiques, sismicité, potentiel radon, sols pollués et nuisances sonores

Cet état est établi sur la base des informations mises à disposition par arrêté préfectoral

N° IAL-13055-8

du Septembre 2019

Mis à jour le

2. Adresse

code postal ou Insee

commune

135 Rue de Lyon

13015

MARSEILLE 15

Situation de l'immeuble au regard d'un plan de prévention des risques naturels (PPRN)

> L'immeuble est situé dans le périmètre d'un PPR N

Oui X Non

prescrit

anticipé

approuvé X

date 27/06/2012

Si oui, les risques naturels pris en considération sont liés à :

inondation

crue torrentielle

remontée de nappe

avalanches

cyclone

mouvements de terrain X

sécheresse géotechnique

feux de forêt

séisme

volcan

autres

extraits des documents de référence joints au présent état et permettant la localisation de l'immeuble au regard des risques pris en compte

> L'immeuble est concerné par des prescriptions de travaux dans le règlement du PPRN

Oui Non X

Si oui, les travaux prescrits ont été réalisés

Oui Non

Situation de l'immeuble au regard d'un plan de prévention des risques miniers (PPRM)

> L'immeuble est situé dans le périmètre d'un PPR M

Oui Non X

prescrit

anticipé

approuvé

date

Si oui, les risques naturels pris en considération sont liés à :

mouvements de terrain

autres

extraits des documents de référence joints au présent état et permettant la localisation de l'immeuble au regard des risques pris en compte

> L'immeuble est concerné par des prescriptions de travaux dans le règlement du PPRM

Oui Non

Si oui, les travaux prescrits ont été réalisés

Oui Non

Situation de l'immeuble au regard d'un plan de prévention des risques technologiques (PPRT)

> L'immeuble est situé dans le périmètre d'un PPR T prescrit et non encore approuvé

Oui Non X

Si oui, les risques technologiques pris en considération dans l'arrêté de prescription sont liés à :

effet toxique

effet thermique

effet de surpression

> L'immeuble est situé dans le périmètre d'un PPR T approuvé

Oui Non X

Extraits des documents de référence permettant la localisation de l'immeuble au regard des risques pris en compte :

> L'immeuble est situé en secteur d'expropriation ou de délaissement

Oui Non

L'immeuble est situé en zone de prescription

Oui Non

Si la transaction concerne un logement, les travaux prescrits ont été réalisés

Oui Non

Si la transaction ne concerne pas un logement, l'information sur le type de risques auxquels l'immeuble est exposé ainsi que leur gravité, probabilité et cinétique, est jointe à l'acte de vente ou au contrat de location

Oui Non

Situation de l'immeuble au regard du zonage sismique réglementaire

L'immeuble se situe dans une commune de sismicité classée en

zone 1 très faible

zone 2 faible X

zone 3 modérée

zone 4 moyenne

zone 5 forte

Information relative à la pollution de sols

> Le terrain est situé en secteur d'information sur les sols (SIS)

Oui Non X

Situation de l'immeuble au regard du zonage réglementaire à potentiel radon

> L'immeuble se situe dans une commune à potentiel radon de niveau 3

Oui Non X

Situation de l'immeuble au regard d'un plan d'exposition au bruit (PEB)

> L'immeuble est situé dans le périmètre d'un PEB:

Oui Non X

Si oui, les nuisances sonores s'élèvent aux niveau:

zone D faible

zone C modérée

zone B forte

zone A très forte

Information relative aux sinistres indemnisés par l'assurance suite à une catastrophe N/M/T*

* catastrophe naturelle minière ou technologique

> L'information est mentionnée dans l'acte de vente

Oui Non

vendeur / bailleur

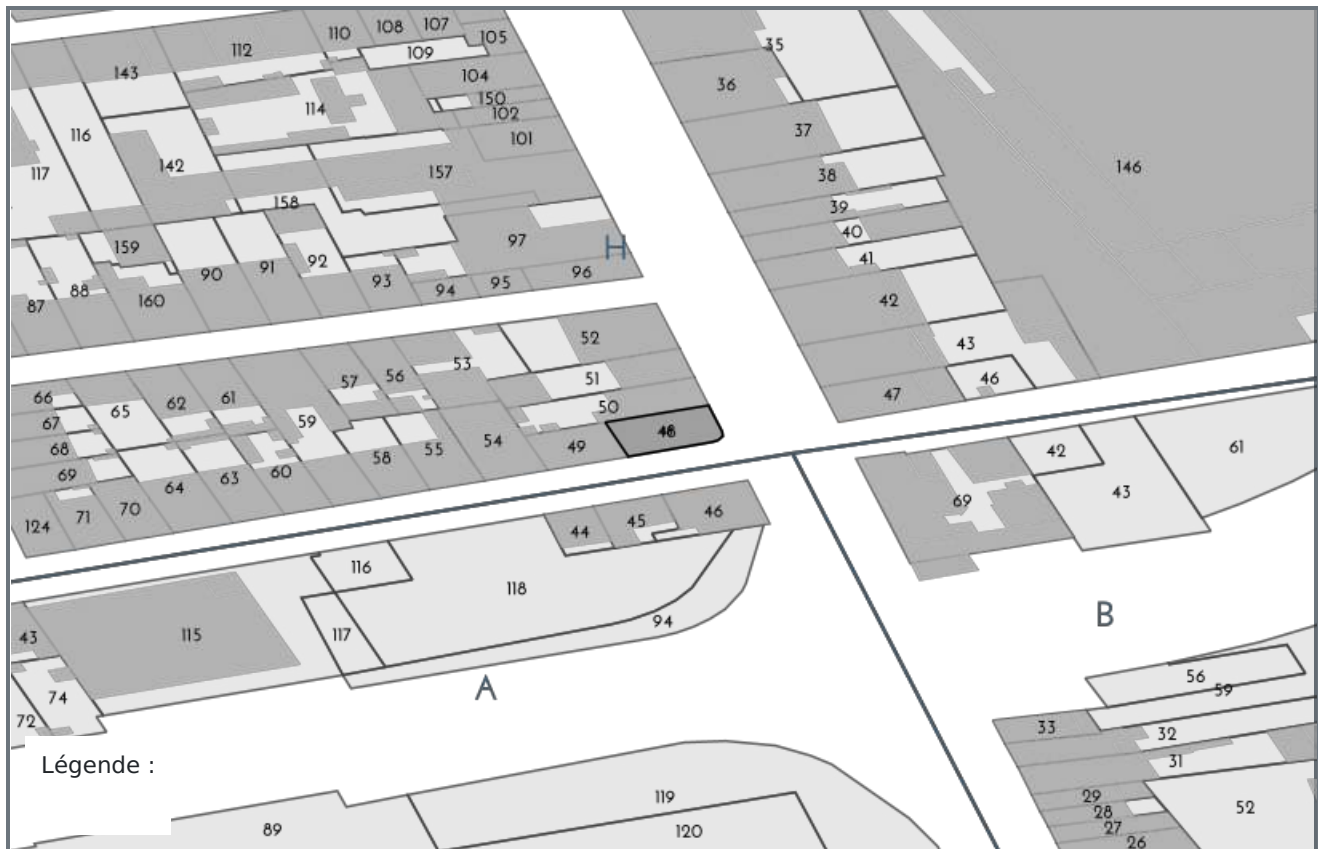
date / lieu

acquéreur / locataire

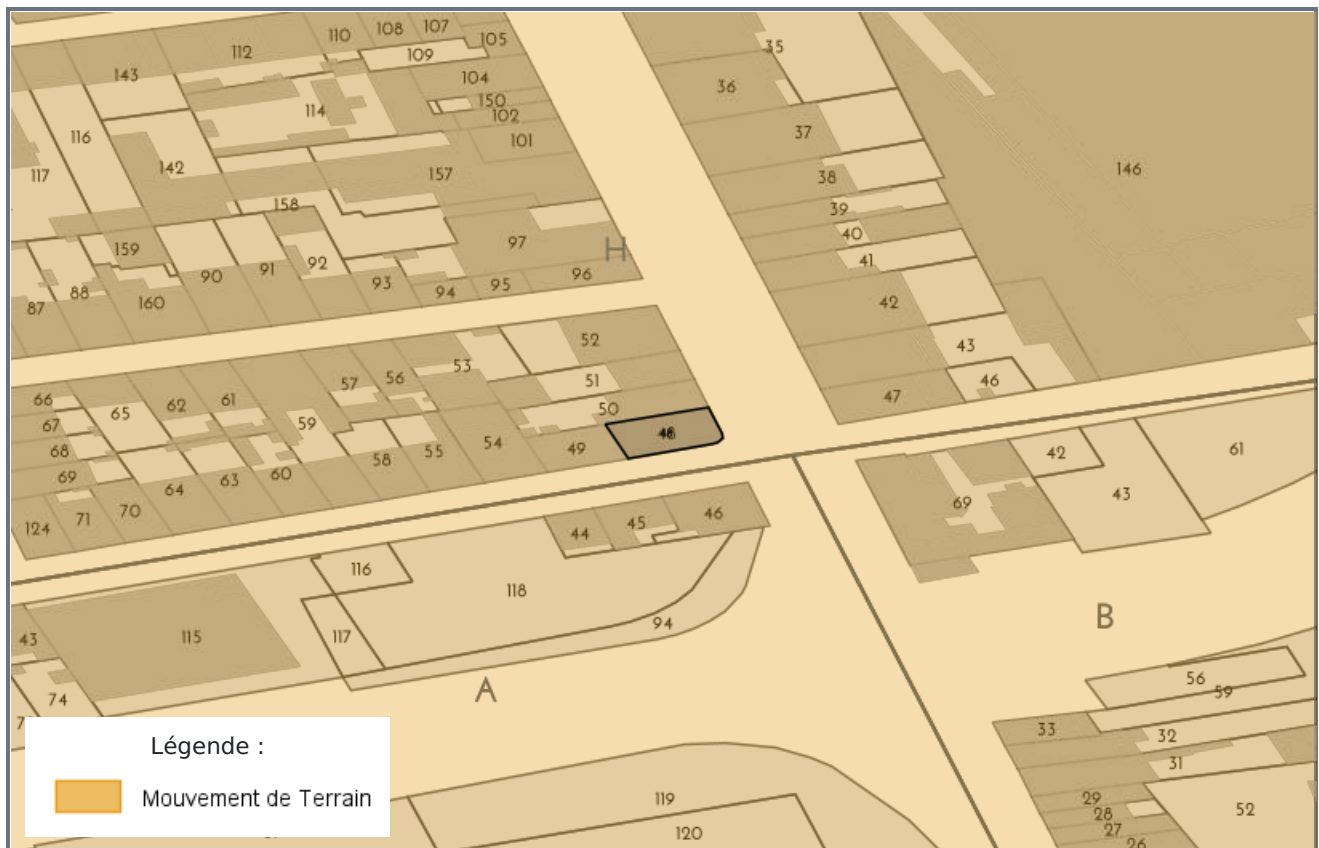
SARL SAVI

16/06/2022 / MARSEILLE 15

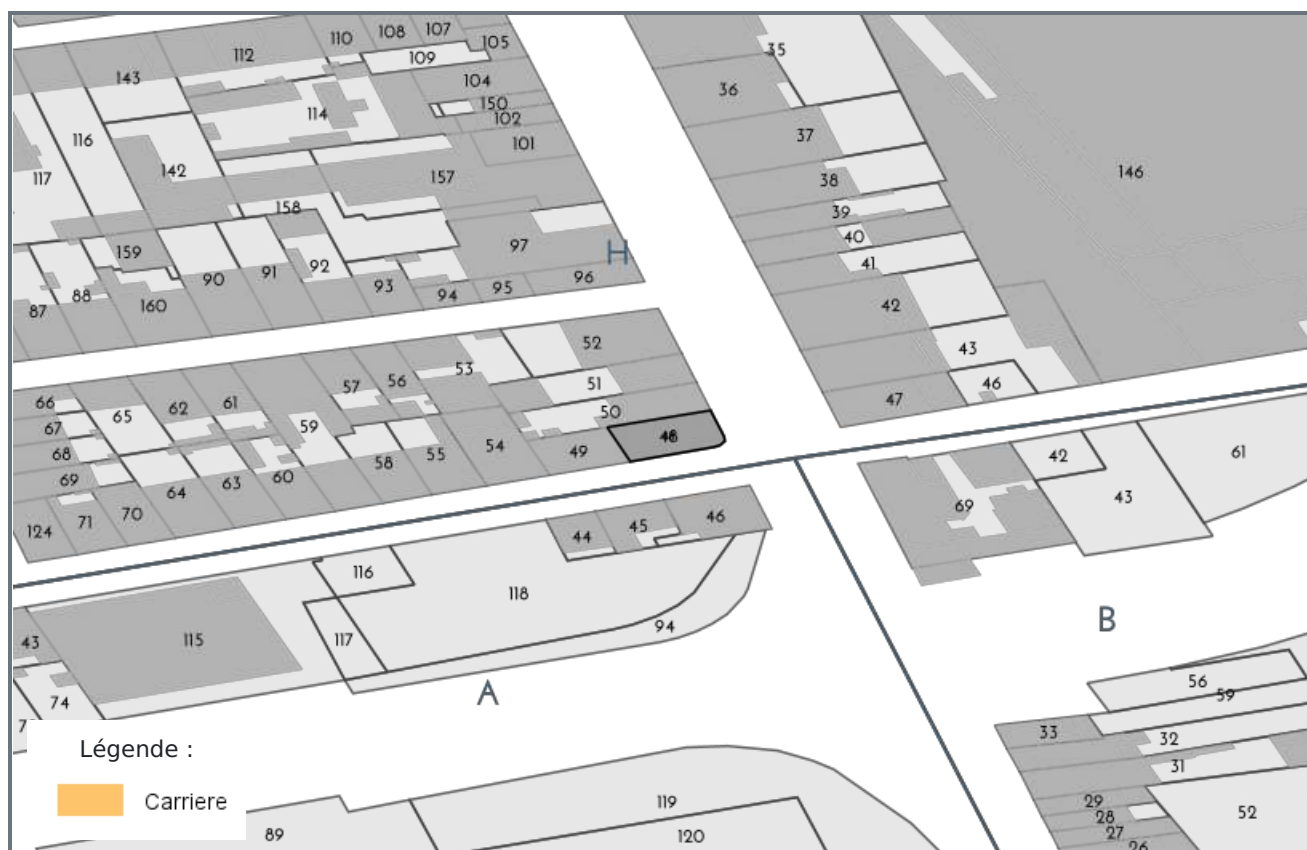
CARTOGRAPHIE DES INONDATIONS



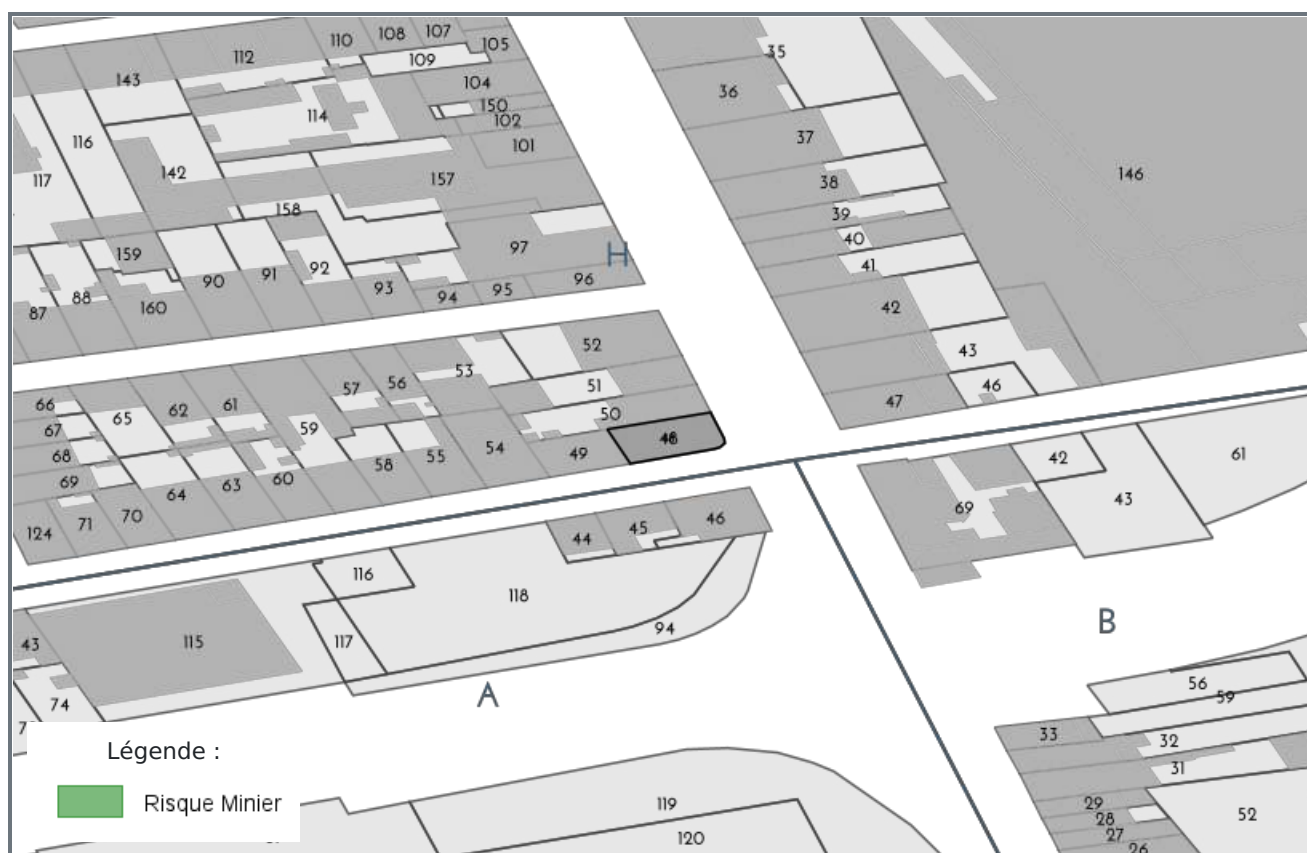
CARTOGRAPHIE DES MOUVEMENTS DE TERRAINS



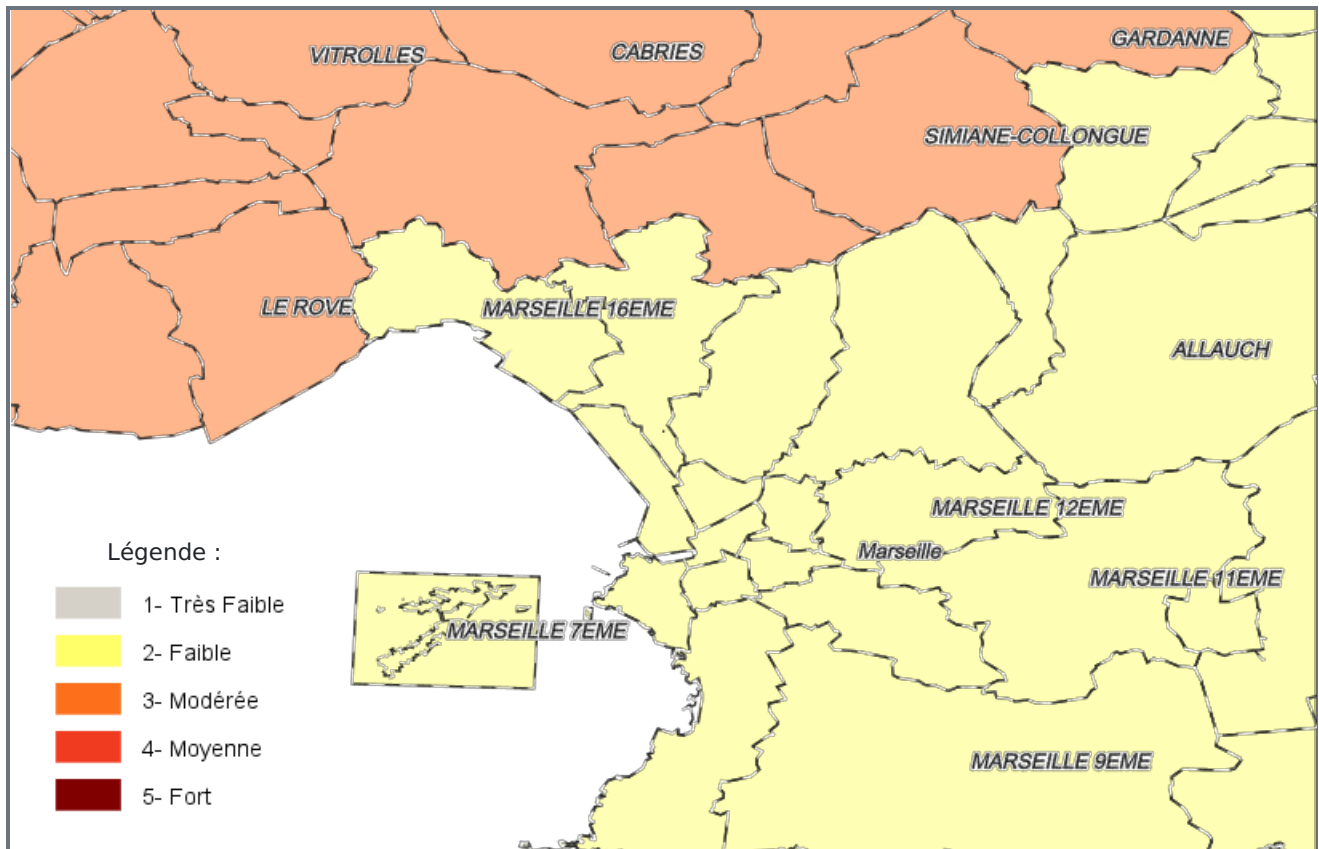
CARTOGRAPHIE DES MOUVEMENTS DE TERRAINS (CARRIÈRE)



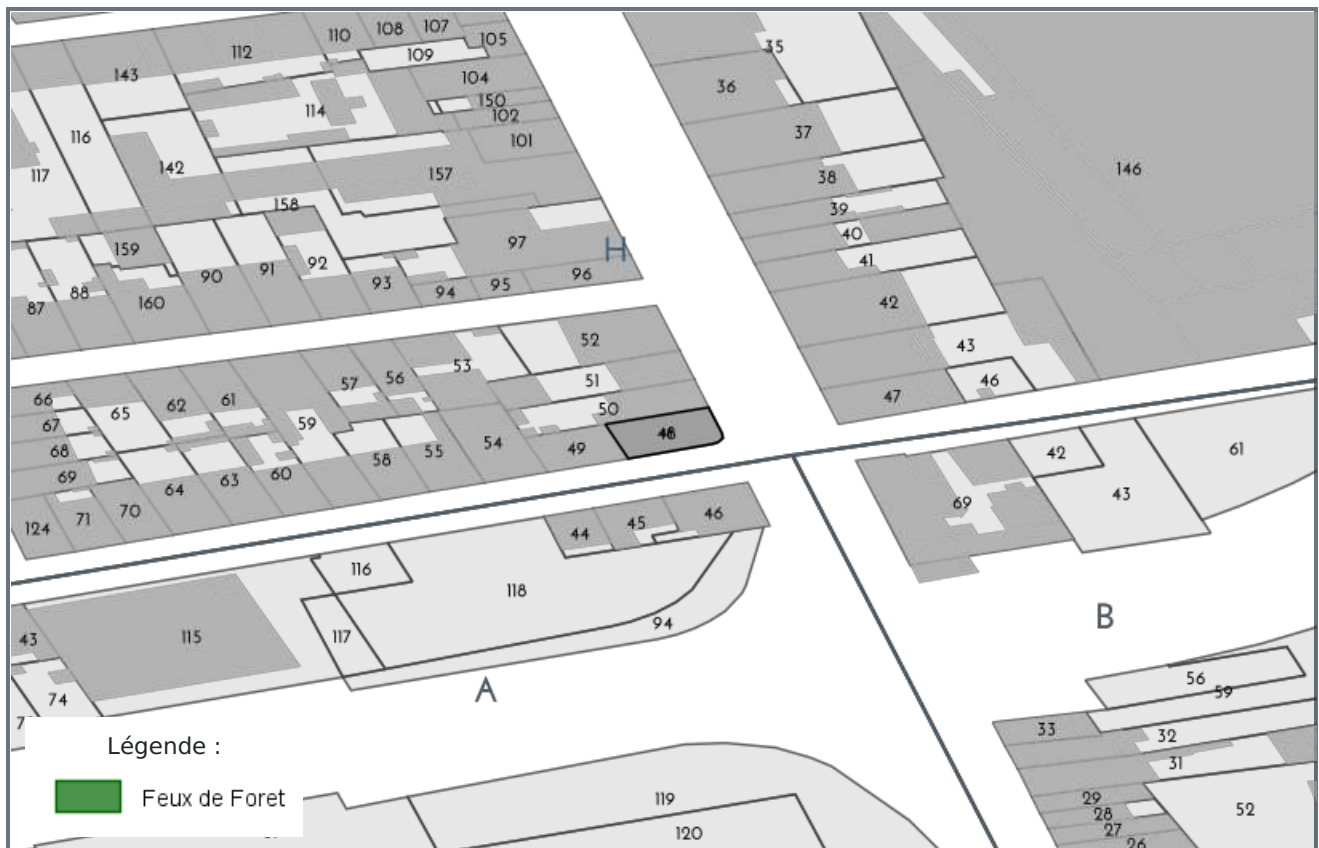
CARTOGRAPHIE DES MOUVEMENTS DE TERRAINS (MINES)



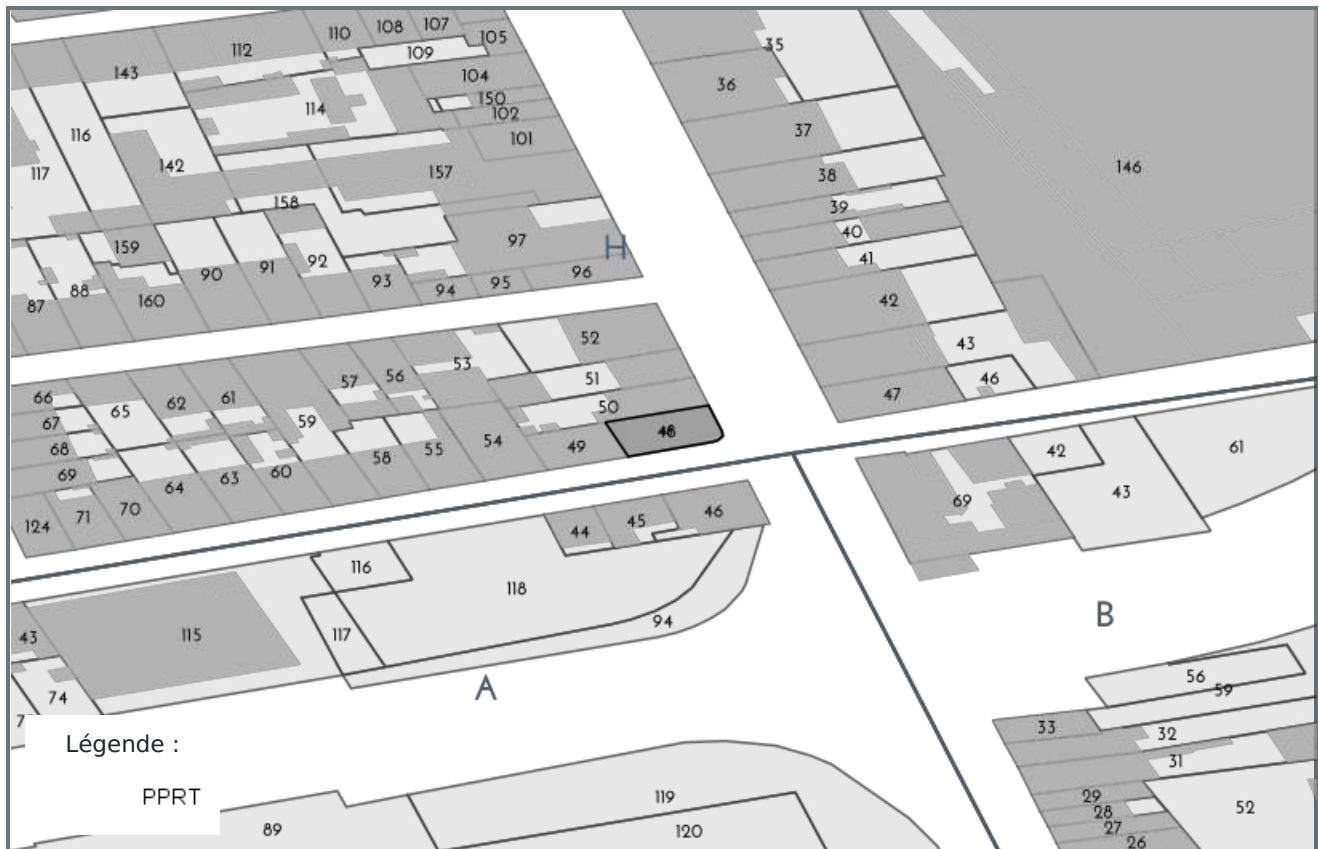
CARTOGRAPHIE DES ZONES SISMIQUES



CARTOGRAPHIE FEU DE FORÊTS



PPR TECHNOLOGIQUE



CARTOGRAPHIE DES INSTALLATION CLASSÉES POUR LA PROTECTION DE L'ENVIRONNEMENT (ICPE)



PLAN D'EXPOSITION AUX BRUITS (PEB)



LISTE DES SITES BASIAS (À MOINS DE 500 MÈTRES)
BASE DE DONNÉES DES SITES INDUSTRIELS ET ACTIVITÉS DE SERVICES

Code	Raison social, Activité, Adresse	Distance
Aucun site BASIAS a moins de 500 mètres		

LISTE DES SITES BASOL (À MOINS DE 500 MÈTRES)
BASE DE DONNÉES DE POLLUTION DES SOL

Code	Raison social, Activité, Adresse	Distance
Aucun site BASOL a moins de 500 mètres		

LISTE DES SITES ICPE (À MOINS DE 500 MÈTRES)
INSTALLATIONS CLASSÉES POUR LA PROTECTION DE L'ENVIRONNEMENT

Code	Raison social, Activité, Adresse	Distance
64.5436	surplus marseille, marseille 15, 13015	227 mètres
64.1986	broyage du midi et de la mediterranee, marseille 15, 13015	360 mètres
64.604	mediterranee pieces auto, marseille 15, 13015	468 mètres

Préfecture : Bouches-du-Rhône
Commune : MARSEILLE 15

Déclaration de sinistres indemnisés

en application du IV de l'article L 125-5 du Code l'environnement

Adresse de l'immeuble

135 Rue de Lyon
13015 MARSEILLE 15

Sinistres indemnisés dans le cadre d'une reconnaissance de l'état de catastrophe

Cochez les cases **OUI** ou **NON**

Arrêtés de reconnaissance de l'état de catastrophes au profit de la commune si, à votre connaissance, l'immeuble a fait l'objet d'une indemnisation suite à des dommages consécutifs à chacun des événements

Catastrophe naturelle	Début	Fin	Arrêté	Jo du	Indemnisation	
Mouvements de terrain différentiels consécutifs à la sécheresse et à la réhydratation des sols	01/07/2017	30/09/2017	10/07/2018	27/07/2018	<input type="checkbox"/> OUI	<input type="checkbox"/> NON
Tempête	06/11/1982	10/11/1982	18/11/1982	19/11/1982	<input type="checkbox"/> OUI	<input type="checkbox"/> NON
Inondations et coulées de boue	26/08/1986	27/08/1986	11/12/1986	09/01/1987	<input type="checkbox"/> OUI	<input type="checkbox"/> NON
Inondations et coulées de boue	11/01/1987	11/01/1987	02/12/1987	16/01/1988	<input type="checkbox"/> OUI	<input type="checkbox"/> NON
Inondations et coulées de boue	14/01/1987	14/01/1987	02/12/1987	16/01/1988	<input type="checkbox"/> OUI	<input type="checkbox"/> NON
Inondations et coulées de boue	05/10/1988	05/10/1988	20/04/1989	13/05/1989	<input type="checkbox"/> OUI	<input type="checkbox"/> NON
Inondations et coulées de boue	25/02/1989	26/02/1989	13/06/1989	21/06/1989	<input type="checkbox"/> OUI	<input type="checkbox"/> NON
Inondations et coulées de boue	10/09/1989	11/09/1989	08/01/1990	07/02/1990	<input type="checkbox"/> OUI	<input type="checkbox"/> NON
Inondations et coulées de boue	12/09/1991	12/09/1991	21/08/1992	23/08/1992	<input type="checkbox"/> OUI	<input type="checkbox"/> NON
Inondations et coulées de boue	25/09/1991	26/09/1991	21/08/1992	23/08/1992	<input type="checkbox"/> OUI	<input type="checkbox"/> NON
Inondations et coulées de boue	13/10/1991	14/10/1991	21/09/1992	15/10/1992	<input type="checkbox"/> OUI	<input type="checkbox"/> NON
Mouvements de terrain consécutifs à la sécheresse	01/05/1989	31/12/1991	25/01/1993	07/02/1993	<input type="checkbox"/> OUI	<input type="checkbox"/> NON
Inondations et coulées de boue	24/06/1992	24/06/1992	04/02/1993	27/02/1993	<input type="checkbox"/> OUI	<input type="checkbox"/> NON
Inondations et coulées de boue	22/09/1993	24/09/1993	11/10/1993	12/10/1993	<input type="checkbox"/> OUI	<input type="checkbox"/> NON
Inondations et coulées de boue	21/08/1995	23/08/1995	08/01/1996	28/01/1996	<input type="checkbox"/> OUI	<input type="checkbox"/> NON
Eboulement - glissement et affaissement de terrain	01/01/1994	31/01/1994	17/06/1996	09/07/1996	<input type="checkbox"/> OUI	<input type="checkbox"/> NON
Eboulement - glissement et affaissement de terrain	01/02/1994	28/02/1994	17/06/1996	09/07/1996	<input type="checkbox"/> OUI	<input type="checkbox"/> NON
Eboulement - glissement et affaissement de terrain	01/06/1994	30/06/1994	17/06/1996	09/07/1996	<input type="checkbox"/> OUI	<input type="checkbox"/> NON
Eboulement - glissement et affaissement de terrain	01/08/1994	31/08/1994	17/06/1996	09/07/1996	<input type="checkbox"/> OUI	<input type="checkbox"/> NON
Eboulement - glissement et affaissement de terrain	01/09/1994	30/09/1994	17/06/1996	09/07/1996	<input type="checkbox"/> OUI	<input type="checkbox"/> NON
Inondations et coulées de boue	26/08/1996	26/08/1996	01/10/1996	17/10/1996	<input type="checkbox"/> OUI	<input type="checkbox"/> NON
Inondations et coulées de boue	06/10/1997	06/10/1997	12/03/1998	28/03/1998	<input type="checkbox"/> OUI	<input type="checkbox"/> NON
Inondations et coulées de boue	07/09/1998	07/09/1998	29/12/1998	13/01/1999	<input type="checkbox"/> OUI	<input type="checkbox"/> NON
Inondations et coulées de boue	20/10/1999	21/10/1999	03/03/2000	19/03/2000	<input type="checkbox"/> OUI	<input type="checkbox"/> NON
Inondations et coulées de boue	19/09/2000	19/09/2000	06/11/2000	22/11/2000	<input type="checkbox"/> OUI	<input type="checkbox"/> NON
Mouvements de terrain différentiels consécutifs à la sécheresse et à la réhydratation des sols	01/01/1992	30/06/1993	27/12/2000	29/12/2000	<input type="checkbox"/> OUI	<input type="checkbox"/> NON
Mouvements de terrain différentiels consécutifs à la sécheresse et à la réhydratation des sols	01/01/1998	30/06/1998	27/12/2000	29/12/2000	<input type="checkbox"/> OUI	<input type="checkbox"/> NON
Inondations et coulées de boue	01/12/2003	02/12/2003	12/12/2003	13/12/2003	<input type="checkbox"/> OUI	<input type="checkbox"/> NON
Mouvements de terrain différentiels consécutifs à la sécheresse et à la réhydratation des sols	01/01/2002	30/06/2002	25/08/2004	26/08/2004	<input type="checkbox"/> OUI	<input type="checkbox"/> NON
Inondations et coulées de boue	12/09/2004	12/09/2004	11/01/2005	01/02/2005	<input type="checkbox"/> OUI	<input type="checkbox"/> NON
Mouvements de terrain différentiels consécutifs à la sécheresse et à la réhydratation des sols	01/01/2004	31/03/2004	11/06/2008	14/06/2008	<input type="checkbox"/> OUI	<input type="checkbox"/> NON
Mouvements de terrain différentiels consécutifs à la sécheresse et à la réhydratation des sols	01/01/2005	31/03/2005	11/06/2008	14/06/2008	<input type="checkbox"/> OUI	<input type="checkbox"/> NON
Mouvements de terrain différentiels consécutifs à la sécheresse et à la réhydratation des sols	01/01/2006	31/03/2006	11/06/2008	14/06/2008	<input type="checkbox"/> OUI	<input type="checkbox"/> NON
Mouvements de terrain différentiels consécutifs à la sécheresse et à la réhydratation des sols	01/01/2007	31/03/2007	07/08/2008	13/08/2008	<input type="checkbox"/> OUI	<input type="checkbox"/> NON
Mouvements de terrain différentiels consécutifs à la sécheresse et à la réhydratation des sols	01/07/2007	30/09/2007	07/08/2008	13/08/2008	<input type="checkbox"/> OUI	<input type="checkbox"/> NON
Inondations et coulées de boue	14/12/2008	14/12/2008	17/04/2009	22/04/2009	<input type="checkbox"/> OUI	<input type="checkbox"/> NON

Catastrophe naturelle	Début	Fin	Arrêté	Jo du	Indemnisation	
Mouvements de terrain différentiels consécutifs à la sécheresse et à la réhydratation des sols	01/01/2008	31/03/2008	16/10/2009	21/10/2009	<input type="checkbox"/> OUI	<input type="checkbox"/> NON
Inondations et coulées de boue	16/09/2009	16/09/2009	10/11/2009	14/11/2009	<input type="checkbox"/> OUI	<input type="checkbox"/> NON
Inondations et coulées de boue	26/10/2012	26/10/2012	20/02/2013	28/02/2013	<input type="checkbox"/> OUI	<input type="checkbox"/> NON
Inondations et coulées de boue	10/11/2012	11/11/2012	20/02/2013	28/02/2013	<input type="checkbox"/> OUI	<input type="checkbox"/> NON
Mouvements de terrain différentiels consécutifs à la sécheresse et à la réhydratation des sols	01/07/2016	30/09/2016	25/07/2017	01/09/2017	<input type="checkbox"/> OUI	<input type="checkbox"/> NON
Inondations et coulées de boue	22/10/2019	23/10/2019	30/10/2019	31/10/2019	<input type="checkbox"/> OUI	<input type="checkbox"/> NON
Mouvements de terrain différentiels consécutifs à la sécheresse et à la réhydratation des sols	01/07/2019	30/09/2019	28/07/2020	03/09/2020	<input type="checkbox"/> OUI	<input type="checkbox"/> NON

Etabli le :

Nom et visa du vendeur ou du bailleur

Visa de l'acquéreur ou du locataire

Cachet / Signature en cas de prestataire ou mandataire

Pour en savoir plus, chacun peut consulter en préfecture ou en mairie, le dossier départemental sur les risques majeurs, le document d'information communal sur les risques majeurs et, sur internet, le site portail dédié à la prévention des risques majeurs : **www.georisques.gouv.fr**